

Сообщение о возможном установлении публичного сервитута

Заявитель: Акционерное общество «Региональные электрические сети» (ИНН 5406291470, ОГР 1045402509437).

Наименование уполномоченного органа, которым рассматривается ходатайство об установлении сервитута: мэрия города Новосибирска.

Цель установления публичного сервитута: размещение объекта электросетевого хозяйства: «Две КЛ-6 кВ от РП-190 до границ участка заявителя» по ул. Сухарной, ул. Тимирязева.

Размещение объекта электросетевого хозяйства предусмотрено: договором об осуществлении технологического присоединения к электрическим сетям от 15.07.2024 № 53-24-16523.

Местоположение земельных участков и земель, в отношении которых испрашивается публичный сервитут:

часть земельного участка с кадастровым номером 54:35:032865:9 площадью 184 кв. м, местоположение земельного участка: местоположение установлено относительно ориентира, расположенного в границах участка, ориентир – здание, адрес ориентира: Российская Федерация, Новосибирская область, город Новосибирск, ул. Сухарная, 37, 39;

часть земельного участка с кадастровым номером 54:35:032545:3 площадью 5 кв. м, местоположение земельного участка: местоположение установлено относительно ориентира, расположенного в границах участка, ориентир – жилой дом, адрес ориентира: Российская Федерация, Новосибирская область, город Новосибирск, ул. Сухарная, дом 86;

часть земельного участка с кадастровым номером 54:35:000000:44686 площадью 989 кв. м, местоположение земельного участка: Российская Федерация, Новосибирская область, город Новосибирск, ул. Тимирязева;

часть земельного участка с кадастровым номером 54:35:032600:32 площадью 58 кв. м, местоположение земельного участка: местоположение установлено относительно ориентира, расположенного в границах участка, ориентир – здание (общежитие), адрес ориентира: Российская Федерация, Новосибирская область, город Новосибирск, ул. Сухарная, дом 70а;

часть земельного участка с кадастровым номером 54:35:032155:7 площадью 36 кв. м, местоположение земельного участка: местоположение установлено относительно ориентира, расположенного в границах участка, ориентир – здание, адрес ориентира: Российская Федерация, Новосибирская область, город Новосибирск, ул. Тимирязева, 5;

часть земельного участка с кадастровым номером 54:35:032155:23 площадью 27 кв. м, местоположение земельного участка: местоположение установлено относительно ориентира, расположенного в границах участка, ориентир – здание (цех режущего инструмента), адрес ориентира: Российская Федерация, Новосибирская область, город Новосибирск, ул. Тимирязева, 1/2;

часть земельного участка с кадастровым номером 54:35:032155:30 площадью 9 кв. м, местоположение земельного участка: местоположение установлено относительно ориентира, расположенного в границах участка, ориентир – канализационно-

насосная станция, адрес ориентира: Российская Федерация, Новосибирская область, город Новосибирск, ул. Тимирязева, 1/2;

часть земельного участка с кадастровым номером 54:35:032600:76 площадью 21 кв. м, местоположение земельного участка: местоположение установлено относительно ориентира, расположенного в границах участка, ориентир – ПС Мясокомбинатская, адрес ориентира: Российская Федерация, Новосибирская область, город Новосибирск, ул. Тимирязева, 6;

земли, государственная собственность на которые не разграничена, расположенные в границах кадастровых кварталов 54:35:032865, 54:35:032545, 54:35:032550, 54:35:032155, 54:35:032600, площадью 1356 кв. м.

Адрес, по которому заинтересованные лица могут ознакомиться с поступившим ходатайством об установлении публичного сервитута и прилагаемым к нему описанием местоположения границ публичного сервитута, подать заявление об учете прав на земельные участки:

Департамент строительства и архитектуры мэрии города Новосибирска:

МБУ «Институт градостроительного планирования», 630098, г. Новосибирск, Красный проспект, 50, каб. 409, тел. 2275245.

Срок подачи заявлений об учете прав на земельные участки: в течение пятнадцати дней со дня опубликования сообщения о возможном установлении публичного сервитута, а именно с 28.12.2024 г. по 11.01.2025 г.

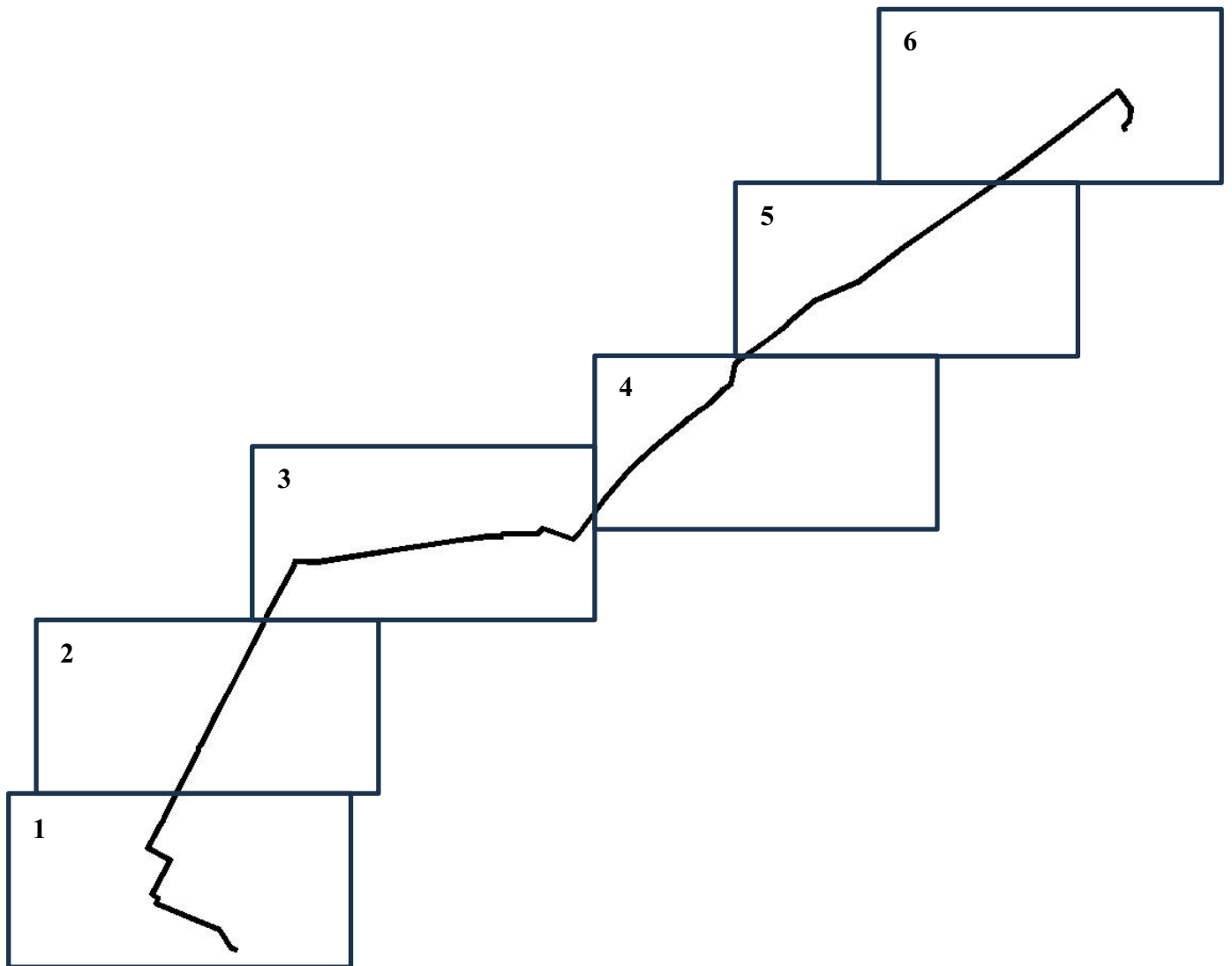
Время приема заинтересованных лиц для ознакомления с поступившим ходатайством об установлении публичного сервитута: ежедневно (за исключением выходных дней) с 9:00 до 13:00, с 14:00 до 16:00 по местному времени.

Официальный сайт в информационно-телекоммуникационной сети «Интернет», на котором размещается сообщение о поступившем ходатайстве об установлении публичного сервитута:

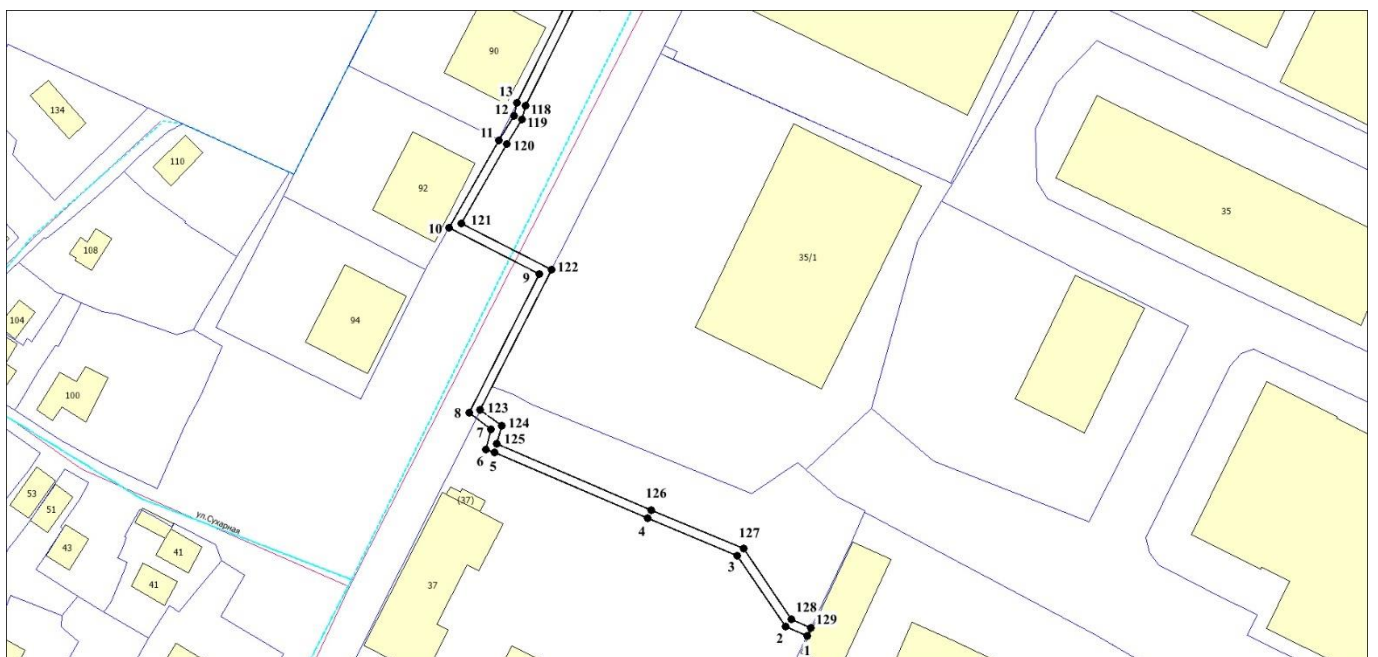
официальный сайт города Новосибирска: <https://novo-sibirsk.ru>.

Размещение сообщения о возможном установлении публичного сервитута на информационных щитах в границах Заельцовского района и на досках объявлений, размещенных во всех подъездах многоквартирных домов или в пределах земельных участков, на котором расположены вышеуказанные многоквартирные дома.

Схема границ публичного сервитута на кадастровом плане территории



Выносной лист 1



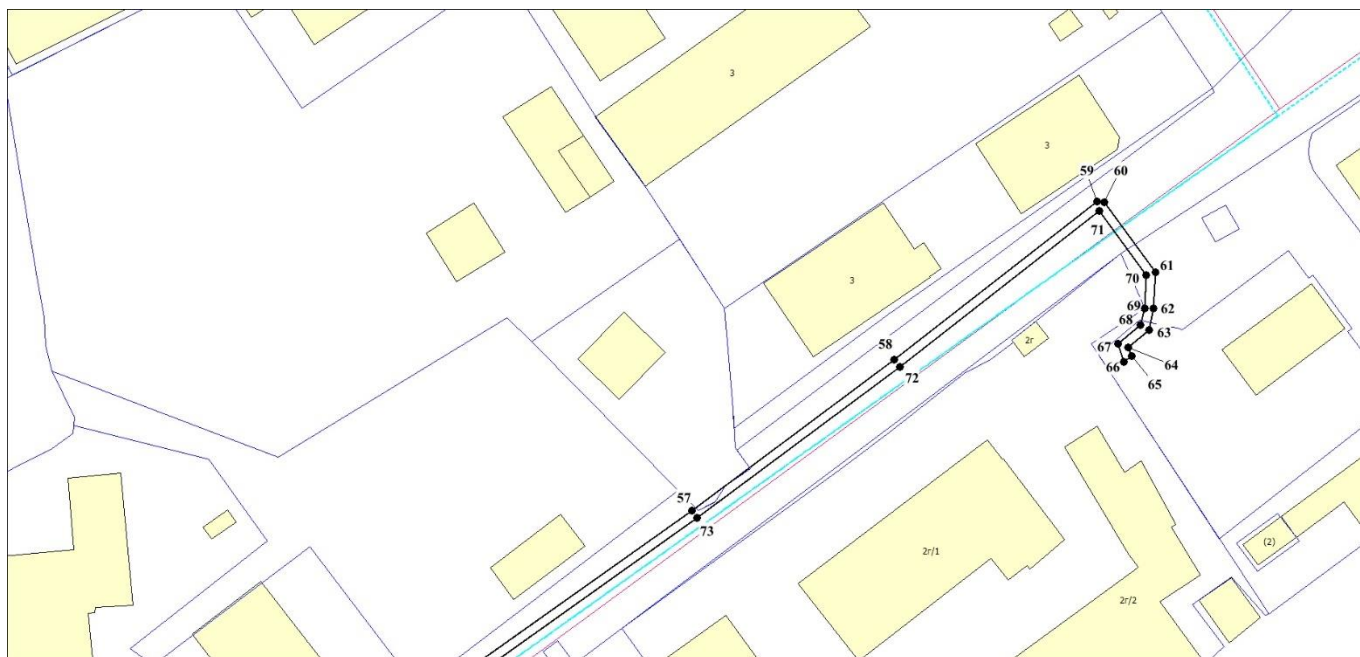
Выносной лист 4



Выносной лист 5



Выносной лист 6



Условные знаки и обозначения:

- проектируемые границы публичного сервитута;
- границы земельных участков;
- границы кадастровых кварталов;
- 1 - характерная точка сервитута и ее номер.

Площадь сферы действия публичного сервитута: 2685 кв. м

Обозначение характерных точек границ	Координаты, м	
	X	Y
1	2	3
1	489675,97	4194668,82
2	489678,00	4194664,14
3	489693,51	4194653,55
4	489701,82	4194633,80
5	489716,21	4194600,18
6	489716,87	4194598,19
7	489721,34	4194599,43
8	489724,97	4194594,54
9	489755,55	4194609,97
10	489765,71	4194590,16
11	489784,93	4194601,10
12	489790,21	4194604,36
13	489793,13	4194605,14
14	489816,13	4194616,52
15	489848,18	4194633,62
16	489851,45	4194635,17
17	489853,90	4194635,36
18	489856,61	4194636,68

1	2	3
19	489858,22	4194638,46
20	489882,57	4194650,44
21	489914,50	4194667,54
22	489957,57	4194689,21
23	489973,13	4194697,24
24	490013,06	4194718,18
25	490017,99	4194720,54
26	490017,93	4194740,60
27	490030,10	4194821,12
28	490036,76	4194864,62
29	490040,33	4194889,94
30	490040,27	4194900,99
31	490042,75	4194902,25
32	490042,43	4194932,74
33	490047,40	4194937,73
34	490038,09	4194964,01
35	490042,80	4194969,10
36	490073,60	4194992,09
37	490099,42	4195013,98
38	490118,72	4195035,11
39	490141,20	4195062,81
40	490143,43	4195064,51
41	490144,26	4195066,58
42	490150,83	4195074,68
43	490153,87	4195080,01
44	490156,87	4195083,62
45	490168,26	4195094,67
46	490173,52	4195101,96
47	490191,47	4195105,42
48	490194,52	4195109,26
49	490214,49	4195137,10
50	490225,13	4195150,99
51	490227,86	4195152,85
52	490246,85	4195175,22
53	490263,85	4195214,16
54	490292,17	4195251,80
55	490295,09	4195255,88
56	490325,53	4195299,68
57	490362,69	4195352,13
58	490395,92	4195396,63
59	490430,72	4195441,23
60	490430,45	4195442,81
61	490415,09	4195454,08
62	490407,12	4195453,63
63	490402,45	4195452,68
64	490398,52	4195447,99
65	490396,61	4195448,78
66	490395,45	4195447,15
67	490399,35	4195445,86
68	490403,47	4195450,78
69	490407,14	4195451,68
70	490414,53	4195452,01

1	2	3
71	490428,56	4195441,72
72	490394,35	4195397,86
73	490361,07	4195353,30
74	490323,89	4195300,83
75	490293,46	4195257,03
76	490290,56	4195252,98
77	490262,11	4195215,17
78	490245,14	4195176,29
79	490226,51	4195154,35
80	490223,74	4195152,46
81	490212,88	4195138,29
82	490192,92	4195110,47
83	490190,36	4195107,24
84	490172,36	4195103,78
85	490166,74	4195095,98
86	490155,40	4195084,99
87	490152,22	4195081,16
88	490149,17	4195075,81
89	490142,51	4195067,61
90	490141,77	4195065,77
91	490139,80	4195064,26
92	490117,20	4195036,42
93	490098,01	4195015,41
94	490072,35	4194993,65
95	490041,46	4194970,59
96	490035,79	4194964,48
97	490045,10	4194938,25
98	490040,42	4194933,56
99	490040,74	4194903,47
100	490038,26	4194902,22
101	490038,33	4194890,07
102	490034,78	4194864,91
103	490028,12	4194821,42
104	490015,93	4194740,75
105	490015,98	4194721,80
106	490012,16	4194719,96
107	489972,20	4194699,01
108	489956,65	4194690,99
109	489930,01	4194677,36
110	489913,63	4194669,29
111	489884,77	4194653,76
112	489857,00	4194640,09
113	489855,38	4194638,30
114	489853,37	4194637,32
115	489850,92	4194637,13
116	489847,27	4194635,35
117	489815,21	4194618,24
118	489792,45	4194606,98
119	489789,41	4194606,22
120	489784,09	4194602,84
121	489766,56	4194592,89
122	489756,50	4194612,63

1	2	3
123	489725,60	4194597,04
124	489722,13	4194601,72
125	489718,17	4194600,62
126	489703,66	4194634,59
127	489695,13	4194654,87
128	489679,60	4194665,46
129	489677,77	4194669,68